

---

# Wir machen das Veloland Schweiz fit für die Zukunft

---

Michael Bur  
SchweizMobil

Rolf Müller  
Thurgau Tourismus







5 8 Aarau 23km 3km  
Luzern Aarau 60km 3km  
Basel Stüsslingen 53km 4km  
Aarau 1h 10min  
Schönenwerd 40min  
Olten (via Kappelberg) 3h 25min  
Niedergösgen 35min  
Obergösgen (Schachen) 1h 25min  
Olten (via Kappelberg) 3h 20min  
Aarau (via Kappelberg) 1h  
Einsiedeln Staadler 170m

SchweizMobil.ch





Offizielle Routen definieren  
und optimieren



Infrastruktur verbessern  
und Routen signalisieren



Grundlagen schaffen  
und Planungen abstimmen

# Schweiz*Mobil*




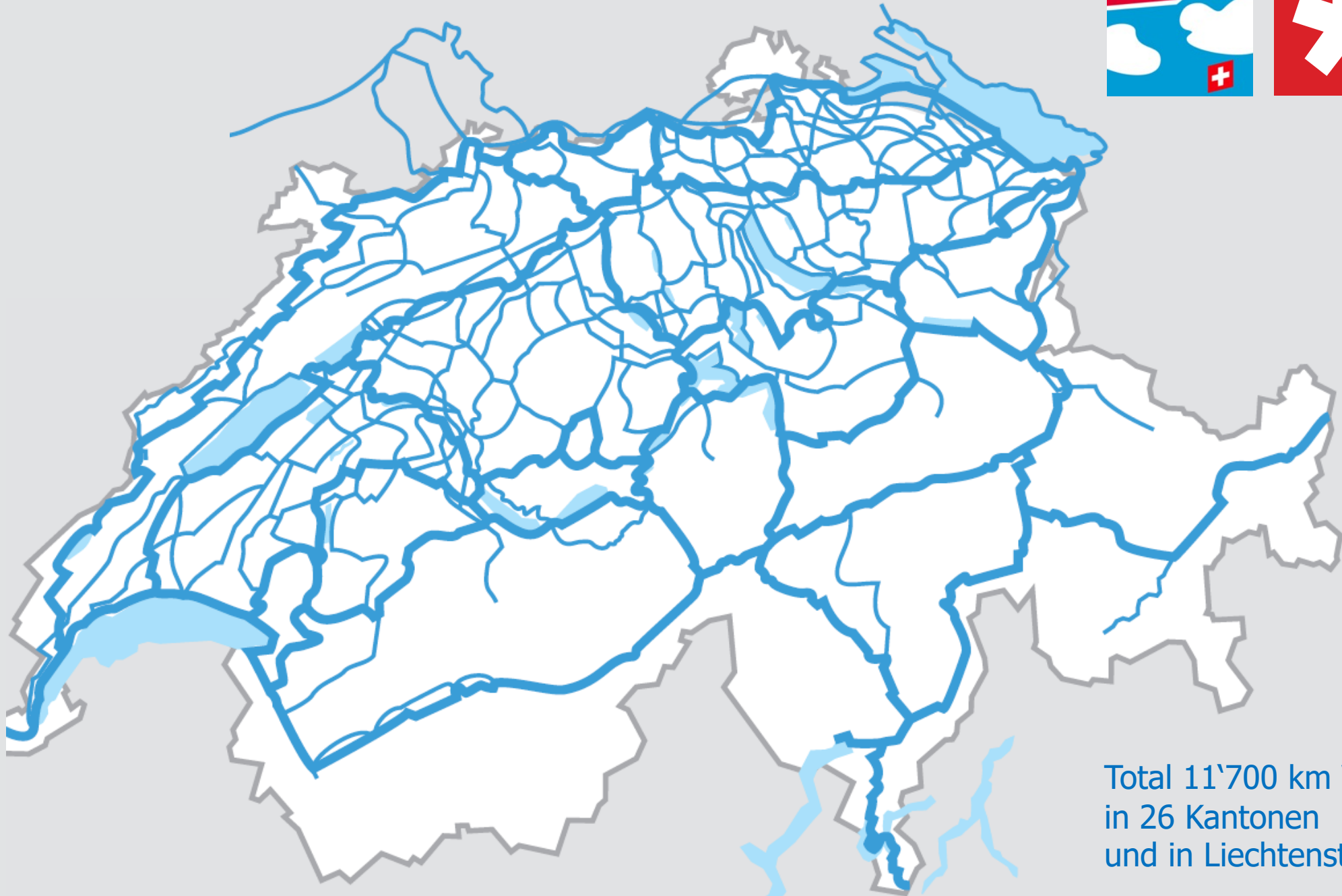
Informationen publizieren  
und Planungstools bereitstellen




Angebote ergänzen und vermarkten



**Tolle Erlebnisse auf den  
schönsten Wegen!**



Total 11'700 km Velowege  
in 26 Kantonen  
und in Liechtenstein



# 11'700

Kilometer lang ist das Veloland-Netz

# 42%

der Schweizer Bevölkerung fährt Velo  
(BASPO, Sport Schweiz 2020)

# 2/3

der Velofahrenden in der Schweiz  
kennen das Veloland  
(SchweizMobil Monitoring 2020)

# 1.2 Mio.

Personen pro Jahr nutzen das Veloland  
(SchweizMobil Monitoring 2020)

# 540 Mio.

Franken werden auf Veloland-Routen  
pro Jahr ausgegeben  
(SchweizMobil Monitoring 2020)



## VELOWEGNETZ FREIZEIT



Velo-  
wandern

Mountain-  
biken

«DER WEG ALS ZIEL»



## VELOWEGNETZ ALLTAG



«DER WEG ZUM ZIEL»





## Zukunft Veloland

### Werkstattbericht Kanton Schaffhausen


## BEISPIEL



- Route unverändert beibehalten
- ..... Route optimieren (Linienführung)
- - - Route optimieren (Ausrichtung auf Zielgruppe)

- Route in Frage stellen
- Route löschen
- ..... Vorschlag für neue Route





# Zielgruppen im Veloland Schweiz

## Expert:innen



Sportlich oder lange unterwegs (leistungsfähig)  
Meistens mit Gepäck  
Viele Mehrtagestouren  
Ganze Schweiz

## Ausflügler:innen



Naherholung & Ausflüge  
Wenig oder kein Gepäck  
Immer mehr E-Bikes  
Ganze Schweiz

## Einsteiger:innen



Wenig Erfahrung im Verkehr und unterwegs  
Häufig mit E-Bikes  
Kurze und einfache Touren ab Wohnort

## Familien mit Kindern



Als Gruppe unterwegs  
Kinder fahren selber mit  
Erlebnisse sind wichtig  
Kurze und einfache Touren ab Wohnort



### Rhein-Route

Etappe 5: St. Margrethen – Kreuzlingen

Route Etappe 4 Etappe 6



Der Bodensee: Eingebettet in eine zauberhafte Voralpenlandschaft und – Seele Europas. Trotz pulsierendem Uferleben blieb die uralte Kulturlandschaft ein idyllischer Landstrich mit interessanten Schlössern und grossen Obstbaumgärten.

Höhenprofil anzeigen  
 64 km  
Asphalt: 59 km  
Naturbelag: 5 km

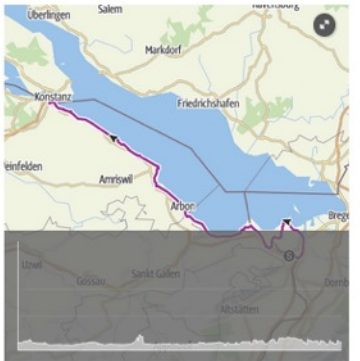
### TOP Etappe 1 Rhein-Route (St. Margrethen – Kreuzlingen)

Etappe 1: Rhein-Route (St. Margrethe) Velotour - Thurgau - geschlossen

Verantwortlich für diesen Inhalt  
Thurgau Tourismus



Die Rheinroute ist wegen der flachen Topographie für Familien besonders gut geeignet.  
Foto: Thurgau Tourismus




DIE TOUR [DETAILS](#) [WEGBESCHREIBUNG](#) [ANREISE](#) [LITERATUR](#) [AKTUELLE INFOS](#) [AUSRÜSTUNG](#)

Die Rhein-Route begleitet den Alpenfluss vom Ursprung bis zu den Rheinhäfen von Basel. Abwechslungsreich führt die Fahrt durch Landschaften, die dieser Fluss geschaffen hat.

Diese Tour liegt im Bereich einer Weesperrenung und ist daher geschlossen. [Aktuelle Infos](#)

Status	geschlossen
Schwierigkeit	mittel
Strecke	63,8 km
Dauer	4:14 h



★★★★★ (18)

# VELOFERIEN RHEIN-ROUTE ANDERMATT - BASEL

Velo: Rhein-Route

## Rheinschlucht, Rheinfall, Bodensee

Die Rhein-Route umspannt den Osten der Schweiz in einem weiten Bogen. Sie beginnt mit einer zünftigen Passfahrt über den Oberalp, dem Quellgebiet des Rheins, führt durch die romanischsprachige Surselva, gewährt eindrucksvolle Blicke in die wilde Schlucht Ruinaulta und besucht die rätische Kapitale Chur.

Mit dem Traubenkocher-Wind durch die Bündner Herrschaft und auf dem Rheindamm eilig zum weiten Bodensee, wo Obstgärten, Schlösser und fröhliches Touristengeschnatter die Gestade des grün und silbern schimmernden «schwäbischen Meeres» zieren.

Mehr über die [Rhein-Route](#) erfahren.



TAG 1	Anreise nach Andermatt   Andermatt – Disentis	▼
TAG 2	Disentis – Ilanz	▼
TAG 3	Ilanz – Bad Ragaz (Kat.A) / Maienfeld (Kat.B)	▼
TAG 4	Bad Ragaz (Kat.A) / Maienfeld (Kat.B) – Buchs SG	▼
TAG 5	Buchs SG – Rorschach/Umgebung	▼
TAG 6	Rorschach/Umgebung – Tägerwilen (Kat.A) / Kreuzlingen (Kat.B)	▼
TAG 7	Tägerwilen (Kat.A) / Kreuzlingen (Kat.B) – Schaffhausen	▼
TAG 8	Schaffhausen – Bad Zurzach	▼
TAG 9	Bad Zurzach – Rheinfelden	▼
TAG 10	Rheinfelden – Basel   Abreise oder Verlängerung	▼



10 Tage / 9 Nächte

Individuelle Einzeltour

Zur Merkliste hinzufügen

Preisrechner

KLASSIKER

FLÜSSE &amp; SEEN

GEMÜTLICH





# So machen sich die Kantone fit für die Zukunft

Auf der Startlinie ...

Strategische Diskussionen laufen  
Überprüfung Veloland-Routen läuft

Schwachstellen und  
Massnahmen in  
Planung

