

Suisse*Mobile*

Des trails, des pistes et des réseaux plus denses :

« La Suisse à VTT » 2.0




- « La Suisse à VTT » aujourd'hui
- Le développement se poursuit
 - Le service spécialisé
 - Bilan intermédiaire
 - Les implications
 - L'appel



« La Suisse à VTT » aujourd'hui

Points forts et points faibles

Itinéraires VTT de SuisseMobile et bike parks



10'628km
3/16/254



Source : 2023 Vast Trails, Severin Schindler



swi^{zer}land Reiseziele Erlebnisse Unterkünfte Planung Suche Meetings Sprache

Alle Velotouren: Mountainbike

Schliessen ✕


- Entlang einem Gletscher
- Entlang dem Wasser
- Entlang von Schlössern
- Auf eine Alp
- Auf einen Berggipfel
- Über einen Pass
- [Mehr anzeigen](#)

Geeignete Jahreszeit ^


- Frühling
- Sommer
- Herbst

Route Style MTB ^


- All Mountain



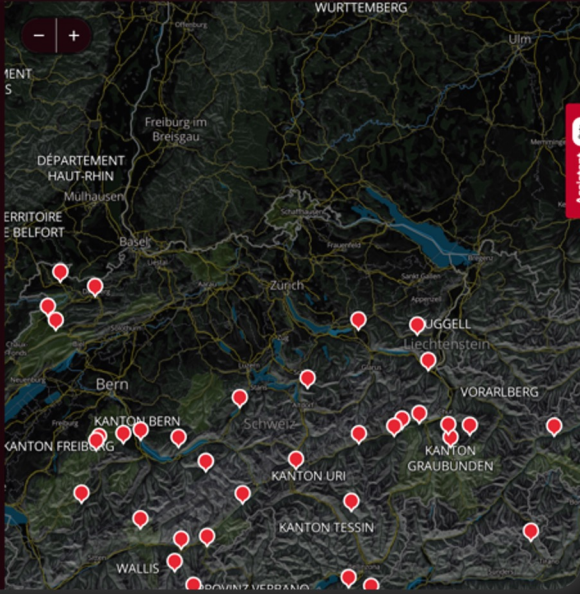
Lake Geneva Bike
St. Gallen
Distanz 26 km




Panorama Bike, Etappe 11/14
Thun
Distanz 47 km



Panorama Bike, Etappe 12/14
Schwarzsee
Distanz 15 km



Map showing MTB routes across Switzerland, including regions like WURTEMBERG, DÉPARTEMENT HAUT-RHIN, KANTON BERN, KANTON URI, KANTON TESSIN, and KANTON GRAUBUNDEN.



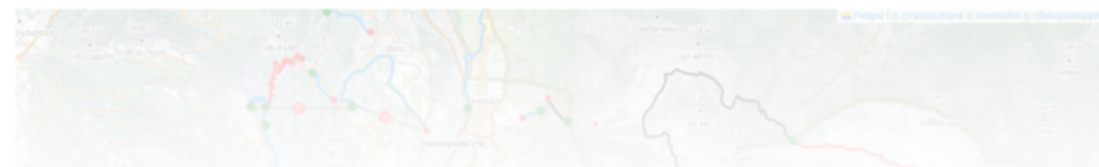
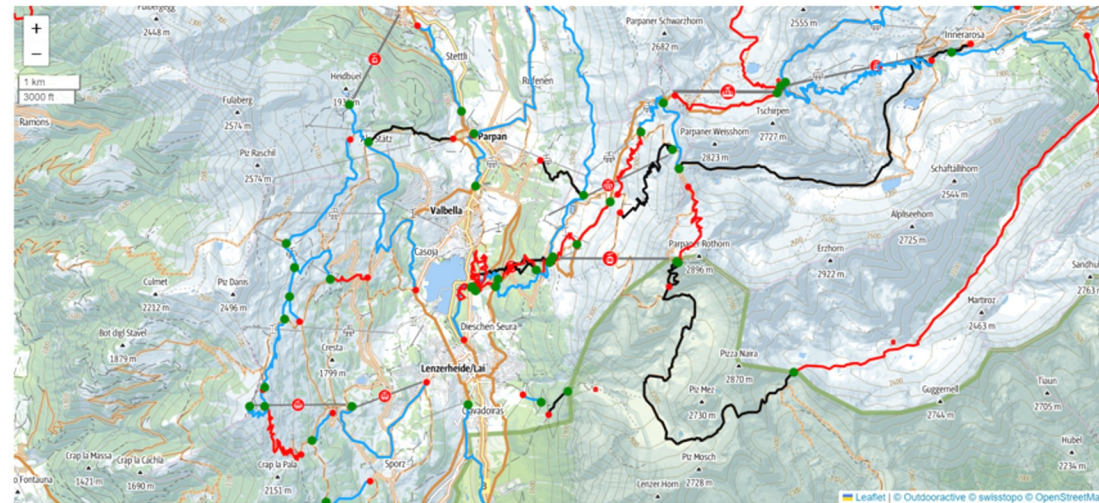


Home / Touren & Trails / Trail Map

Alle Trails im Bike Kingdom auf einer Karte

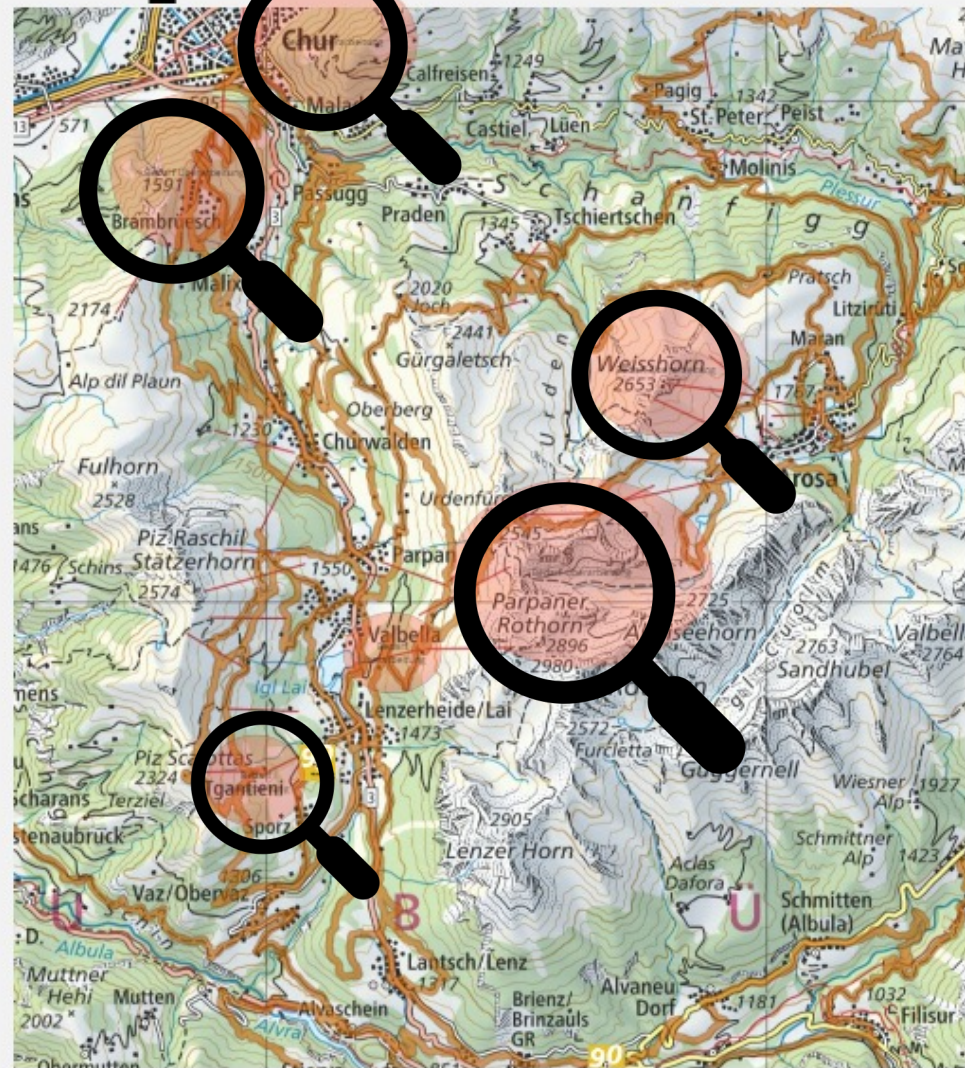
Bike Kingdom Trail Map – Alle Trails in Arosa, Lenzerheide und Chur

Von einfachen Flowtrails, bis zu technisch anspruchsvollen Trails. Auf der Trail Map sind alle Bike Trails im Bike Kingdom eingezeichnet. Einfacher Trails in Graubünden finden und mehr Spass auf dem Bike haben.

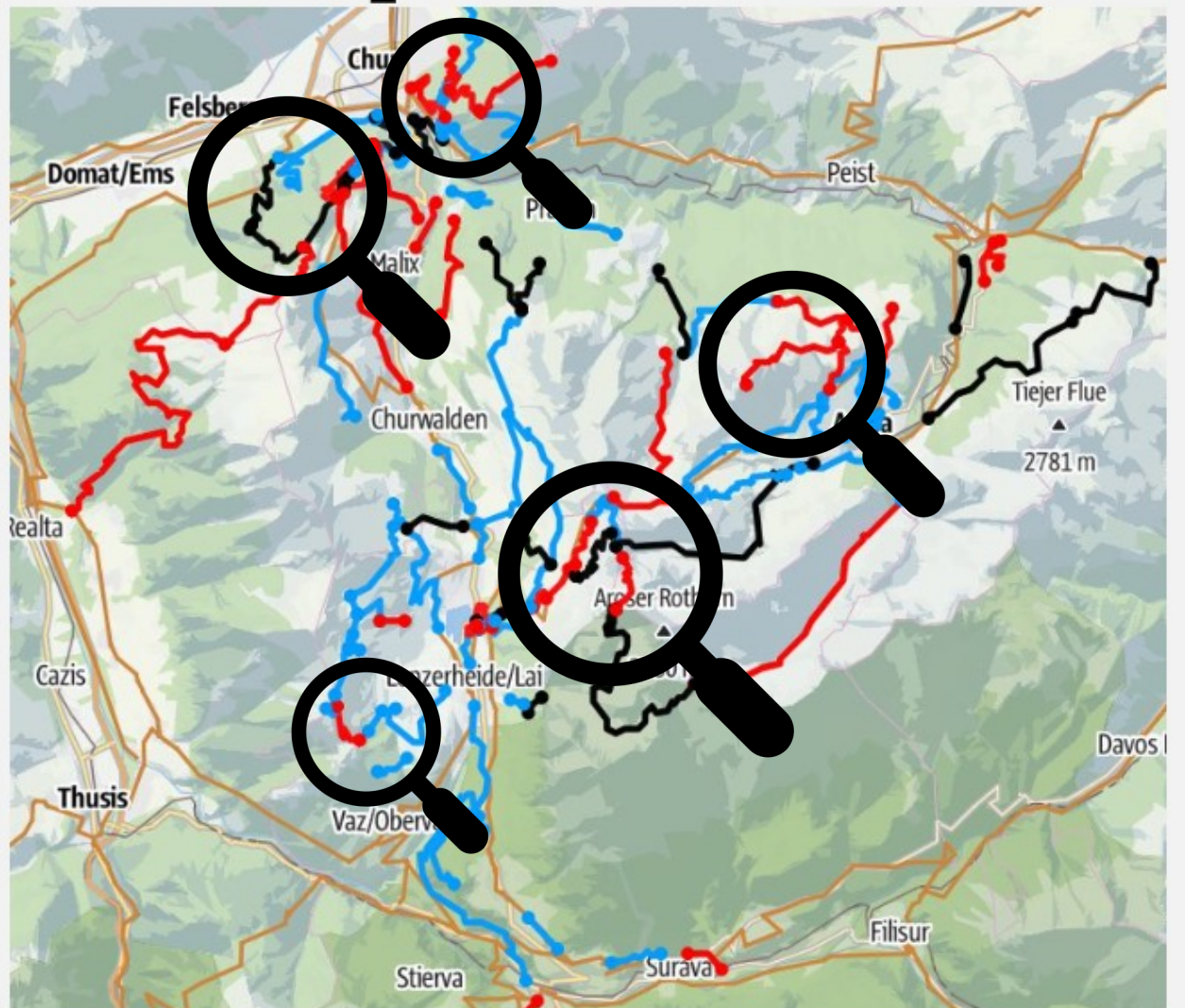





Schweiz Mobil



BikeKingdom MTB Karte - Outdooractive





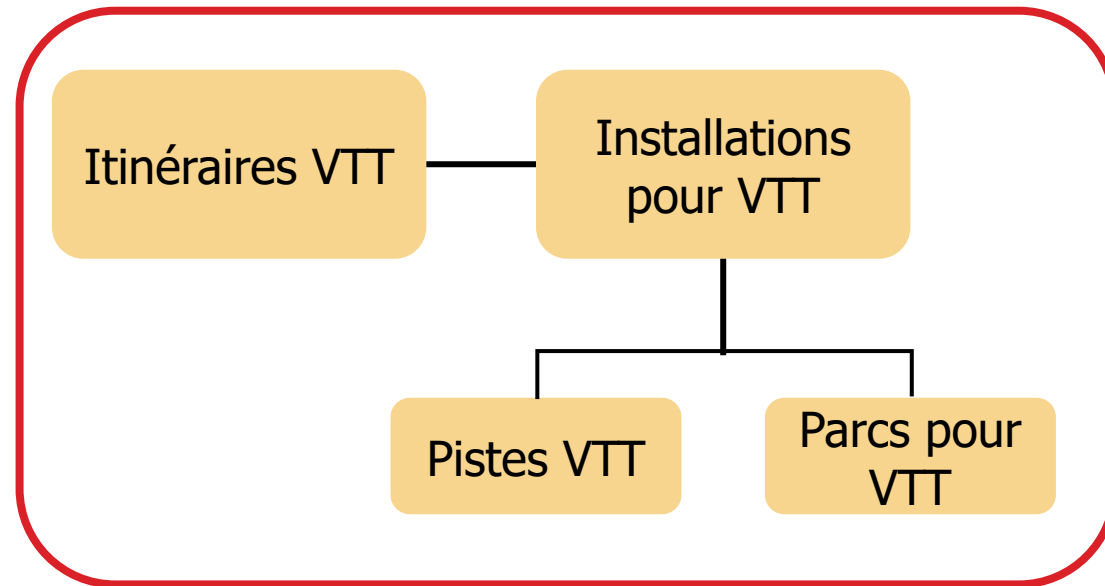
Le développement se poursuit

Le système VTT – Bases, éléments et implications



Systeme VTT


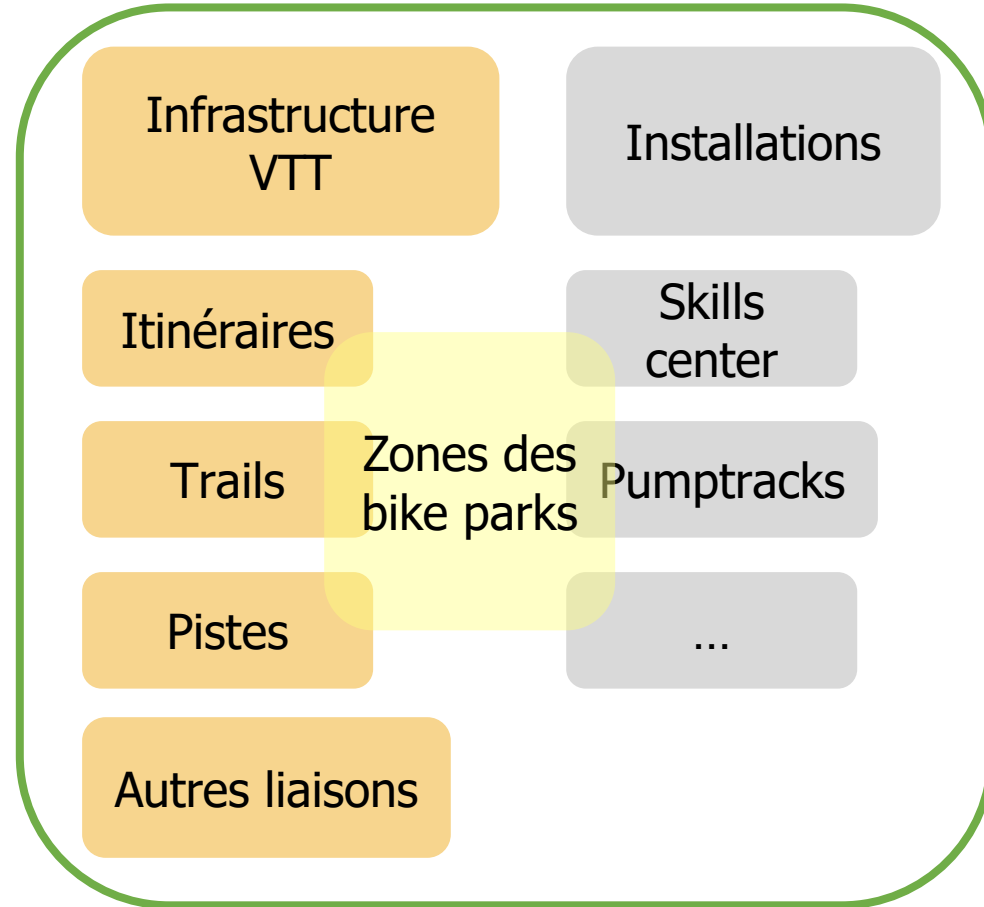
avant


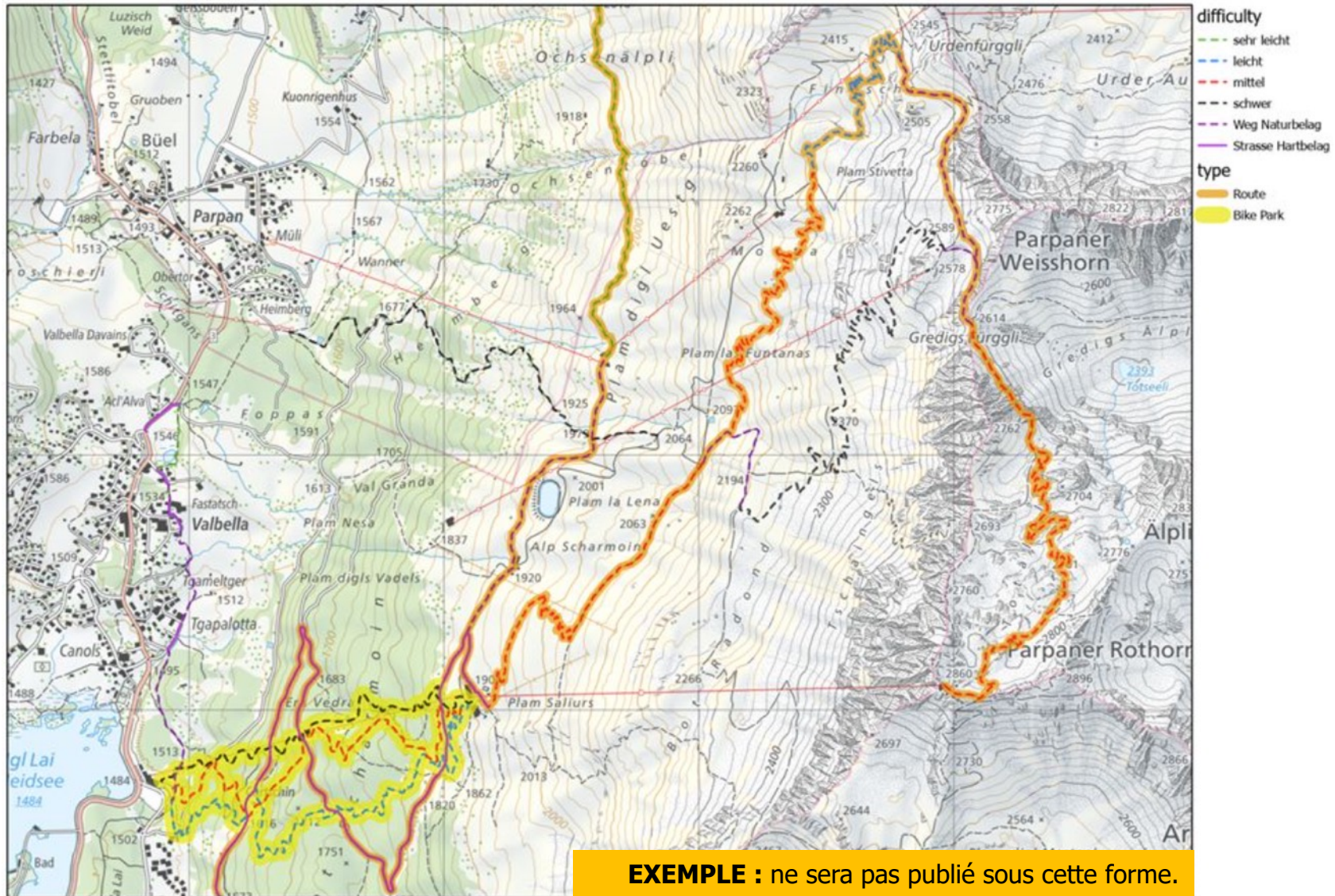




Systeme VTT

en cours de développement

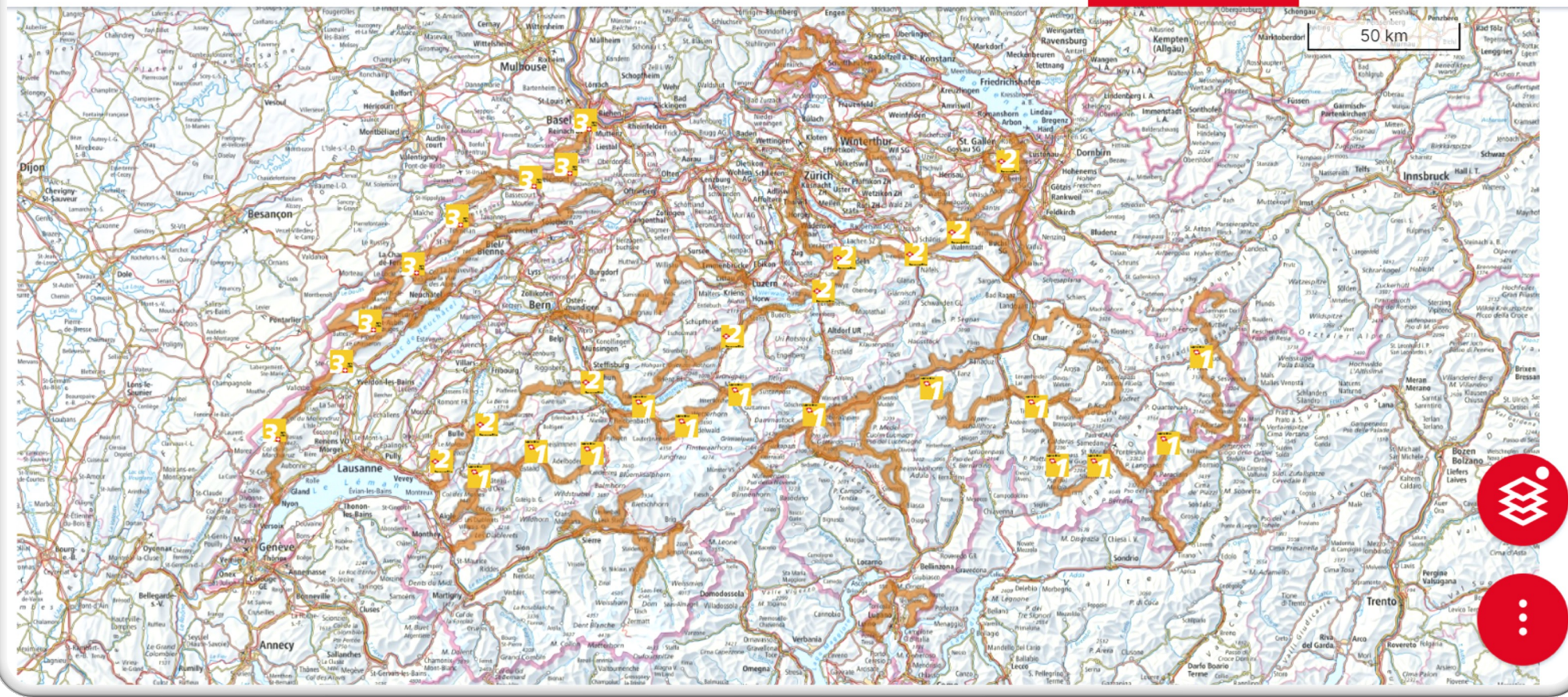






SchweizMobil 

 plus
Anmelden





Bienvenue sur

Parcours VTT du Grand Fribourg

Forêts-Sarine

Bourgeoisie
Ville de Fribourg
Bürgergemeinde
Stadt Freiburg

A	Bois de Moncor	8 km	D+	150 m	0h45
B	Forêt de Verdilloud	8 km	D+	250 m	1h00
C	Forêt de l'Etat	16 km	D+	400 m	1h45
D	Forêt cantonale	13 km	D+	250 m	1h15
E	Bois de la Faye	6 km	D+	150 m	0h40
	Tour du Grand Fribourg	37 km	D+	950 m	3h15

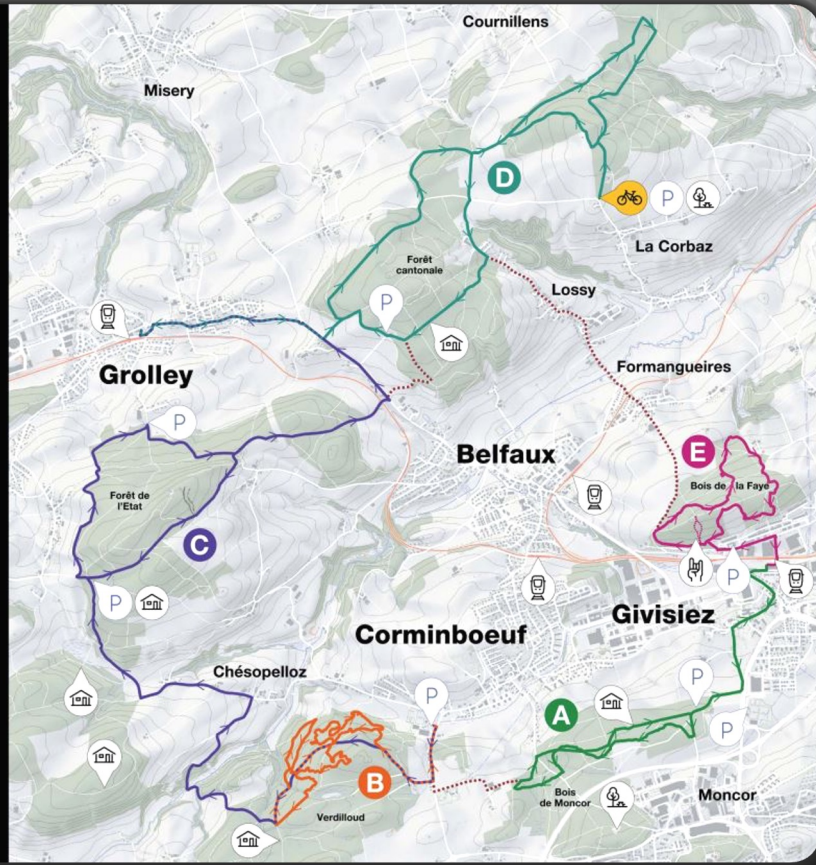


Numéros d'urgence

REGA	1414
Ambulance	144
Police	117
Pompiers	118

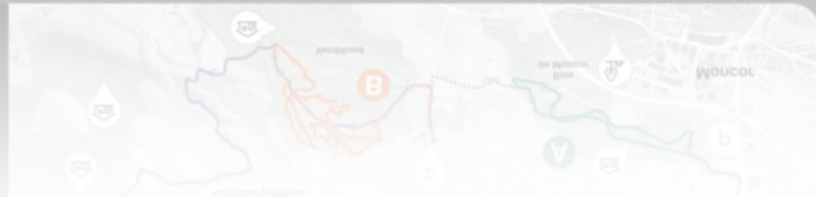
Plus d'informations

En scannant ce QR code, vous trouvez les parcours VTT, les partenaires et prestataires, les points d'intérêts et sites touristiques, et bien d'autres informations utiles.



REGA	1414
Ambulance	144
Police	117
Pompiers	118

En scannant ce QR code, vous trouvez les parcours VTT, les partenaires et prestataires, les points d'intérêts et sites touristiques, et bien d'autres informations utiles.





Le service spécialisé

SuisseMobile : mission & organisation

Service spécialisé VTT





**Coordination
nationale**

Conseil

Bases

Information

**Développement
des itinéraires**

**Géodonnées de
base et réseau
de base**



En tant qu'organisation spécialisée nationale (comme prévu par la LVC), SuisseMobile prend en charge ces mandats, sur la base d'une convention de contribution avec l'OFROU.



Bilan intermédiaire

Le développement est en bonne voie, y compris pour le tourisme.



Définitions

Principes en matière
de planification
nationale/cantonale

Procédure

Structure du
réseau &
planification

Signalisation &
information

Groupes cibles

Degrés de
difficulté



guide de recommandations

Planification de
l'infrastructure
VTT





Collaborer



Contribuer
aux niveaux régional et local



Échanger



Réfléchir
ensemble



Les implications

Opportunités et potentiels. Perspectives et souhaits



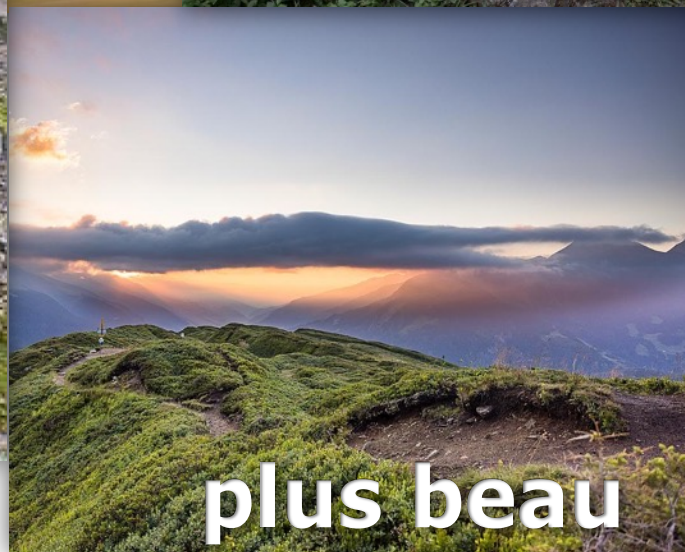
plus rapide



plus officiel



mieux adapté aux besoins



plus beau



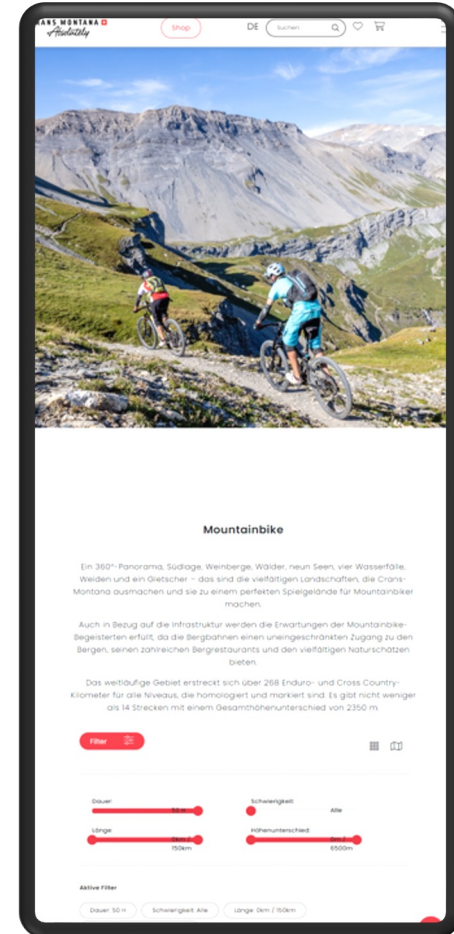
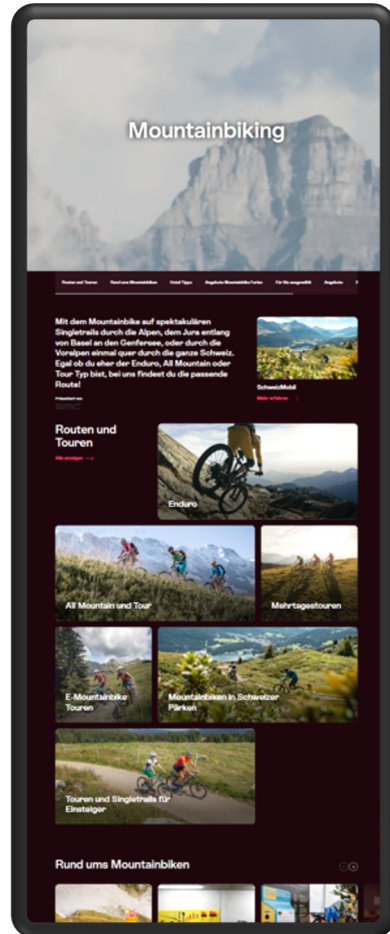
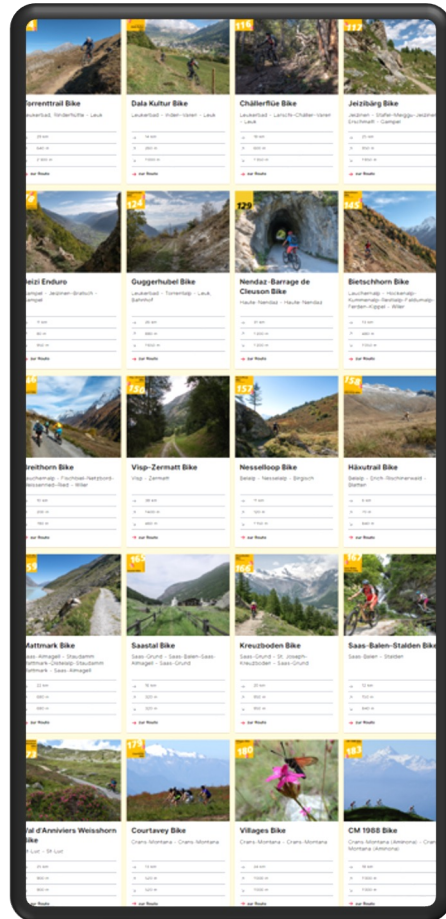
plus varié



Suisse**Mobile** 

swi**z**erland

Destinations





L'appel

Comment le tourisme peut-il apporter sa contribution et en profiter dans le même temps ?



Collaborer



Co-concevoir

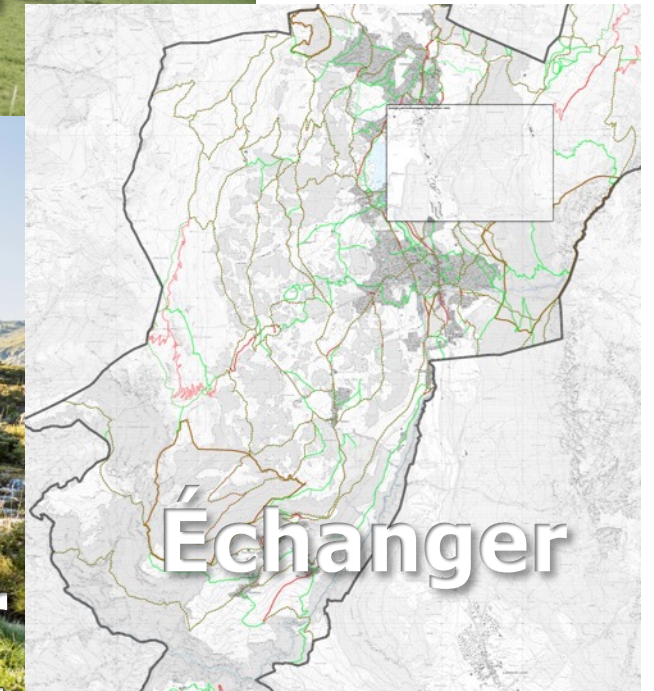


Soutenir




Contribuer

aux niveaux régional et local



Échanger



Rücksicht Respect



Rispetto Resguard



**La team VTT vous remercie chaleureusement
et se réjouit de continuer à collaborer avec vous.**

